

Promenade du Commonwealth à Banff



route / Norquay Road

Rivière Spray Sentier orange

La promenade du Commonwealth a pour point de départ un panneau d'interprétation aménagé à l'angle sud-ouest de l'avenue Banff et de la rue Buffalo. De ce point central rayonnent quatre parcours jalonnés de 38 points d'intérêt, chacun marqué d'un repère en bronze arborant le monogramme royal. Les repères sont installés le long de la promenade ou fixés à de gros rochers non loin du parcours. Veuillez vous servir de la carte pour vous orienter.

Téléchargez l'application à : banffcanmorecf.org
ou banff.ca

Suivre : [#banffcommonwealthwalkway](https://twitter.com/banffcommonwealthwalkway)

Traversez l'avenue Banff, bifurquez vers le sud et marchez du côté est de la rue. La Légion de Banff est située juste avant le pont.

Repère 31 – Légion de Banff

Fondée par et pour des vétérans, la Légion de Banff est un lieu de rassemblement communautaire depuis 1918. Après leur retour au pays, les anciens combattants savaient qu'ils avaient besoin d'un lieu pour revoir leurs compagnons d'armes et parler de leurs expériences communes. La Légion est à la fois un lieu de rencontre et une tradition qui s'inscrit dans notre histoire. Le 11 novembre de chaque année, nous nous rassemblons devant le cénotaphe, érigé en 1923 par la section locale de l'OIFE. Les noms inscrits sur ce monument représentent les familles de l'époque, et bon nombre d'entre elles et de leurs descendants vivent encore dans cette vallée aujourd'hui. La Légion nous invite non seulement à nous souvenir du passé, mais aussi à vivre notre vie actuelle et à nous tourner vers l'avenir. Les résidents y viennent pour des soirées dansantes, des bingos, des conférences ou un match de billard. Ils viennent aussi y revoir d'anciens amis et y tisser de nouvelles amitiés devant une consommation. Résidents et visiteurs – tous y sont les bienvenus. Joignez-vous à nous à la filiale 26 (colonel Moore) de la Légion royale canadienne à Banff. Venez nous saluer, nous raconter votre histoire, prendre en verre, jouer au billard et jeter un coup d'œil à notre collection de souvenirs. Vous êtes les bienvenus.



Dépôt de couronnes à l'occasion du jour du Souvenir. Photo reproduite avec la permission de Mark Walker.

Ne traversez pas le pont. Empruntez plutôt le sentier qui passe en aval du bâtiment de la Légion et suivez-le en direction est en bordure de la rivière Bow jusqu'à la passerelle. Le repère se trouve à l'extrémité nord de la passerelle.

Repère 32 – Le second pont

Pendant 116 ans, la rivière Bow n'était traversée que par un seul pont, qui servit d'abord aux chevaux et aux chariots, puis aux véhicules. Ce n'est qu'en 2013 que le second pont fut achevé, une passerelle destinée aux piétons et aux cyclistes. Ce pont devait être conçu de manière à s'harmoniser avec les paysages environnants, tout en étant capable de supporter une crue centennale, et il eut bien vite l'occasion de montrer de quoi il était fait. Le 20 juin, cinq jours avant la cérémonie d'inauguration, Banff, à l'instar de la majeure partie du Sud de l'Alberta, connut les pires inondations de l'histoire de la province. De fortes pluies et des tronçons de route emportés par les eaux retardèrent l'inauguration, mais la passerelle proprement dite releva le défi haut la main. Le 2 juillet 2013, à peine une semaine après le retrait des eaux de crue, le second pont de la rivière Bow accueillit ses premiers piétons.

Le saviez-vous? La passerelle pour piétons mesure 113 m, et la travée centrale, 80 m, ce qui en fait l'un des ponts en bois les plus longs de la planète. Les poutres en lamellé-collé figurent parmi les plus grandes à avoir été installées en Amérique du Nord. Le pont a remporté de multiples prix à l'échelle mondiale pour son design et sa conception technique.

Le saviez-vous? En mai 2017, les piétons et les cyclistes qui empruntent le pont chaque matin eurent la surprise d'être rejoints par l'ours no 136, un grizzli de plus de 225 kg surnommé Split Lip, qui était probablement arrivé à la conclusion que le pont ferait un excellent passage supérieur pour animaux. Les humains lui cédèrent le passage, et il eut le temps de se rendre à mi-chemin avant que les agents de la faune de Parcs Canada ne le chassent hors du pont et hors de la ville.



Inauguration, juillet 2013.
Photo reproduite avec la permission de la Ville de Banff.

Traversez la passerelle pour en atteindre l'extrémité sud, tournez à gauche, puis suivez le sentier en direction sud en bordure de la rivière Bow pendant environ 10 minutes.

Repère 33 – Écloserie

L'écloserie de Banff, qui se trouvait près d'ici, demeura en exploitation de 1913 à 1956. Les gestionnaires du parc tenaient à améliorer les possibilités de pêche à la ligne pour les visiteurs. Ils s'étaient donné comme objectif d'introduire et de conserver du poisson de sport (p. ex. touladi, truite arc-en-ciel) dans les lacs de montagne dépourvus d'espèces de truites indigènes. L'empoisonnement des lacs du parc national Banff cessa en 1988. De nos jours, des efforts sont déployés pour ramener certains lacs et écosystèmes aquatiques à leur état d'origine. C'est notamment le cas des lacs Devon, qui sont désormais exempts de touladi, une espèce non indigène.

Le saviez-vous? À compter de 1915, près de 40 millions d'œufs et de poissons non indigènes furent relâchés dans les bassins hydrographiques du parc national Banff.



Écloserie de Banff, 1940. Don Coltman, AM1545-S3-: CVA 586-255, archives de la Ville de Vancouver.

Continuez de marcher en direction sud sur le sentier tout en longeant la rivière Bow. Vous devrez monter et descendre des escaliers pour arriver à l'aire d'observation aménagée en aval des chutes. Le repère est situé à l'extrémité nord du muret en pierre.

Repère 34 – Chutes Bow

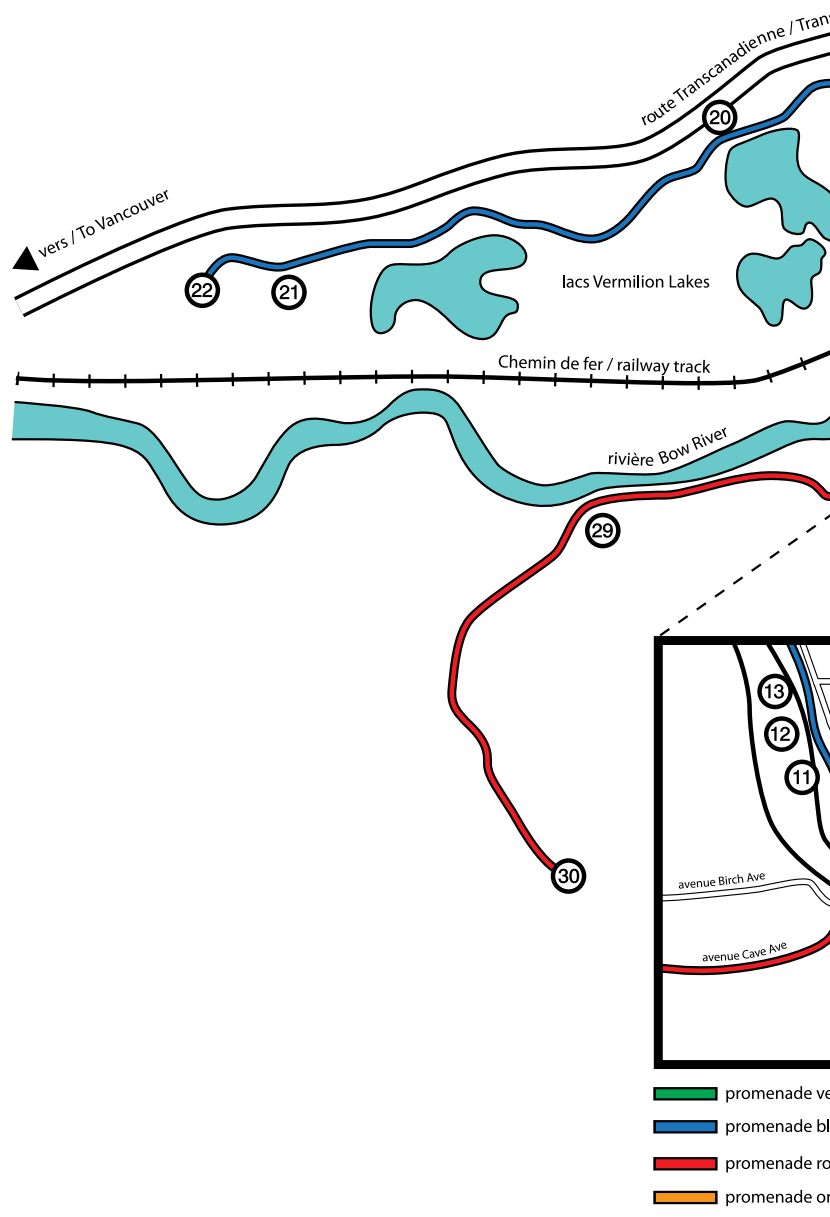
Imaginez des rondins flottant sur les chutes Bow, en route vers Calgary, dans les années 1880. Avant la création du parc national Banff, la rivière Bow était jalonnée de concessions forestières. L'Eau Claire and Bow River Lumber Company fonda à Calgary une scierie alimentée par des billes provenant du mont Castle. L'exploitation forestière et l'exploitation minière attirèrent de nombreux travailleurs dans la vallée de la Bow. Cependant, le tourisme devint rapidement l'industrie dominante à Banff, les visiteurs de l'Europe et de l'Est de l'Amérique du Nord affluant vers l'Ouest canadien pour « prendre les eaux » aux sources thermales, admirer les paysages de montagne et se détendre dans le somptueux décor de l'hôtel Banff Springs.

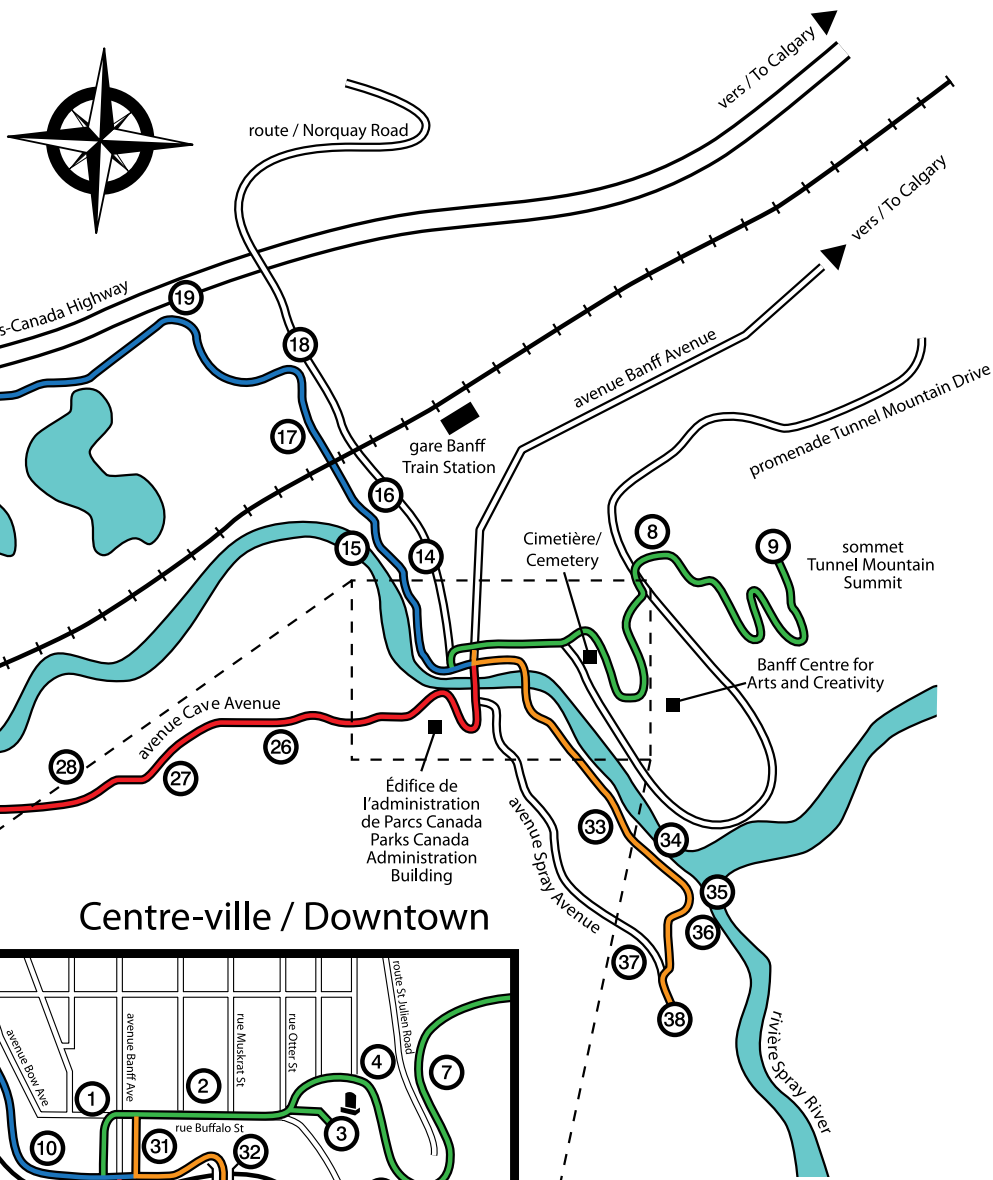
Le saviez-vous? La collectivité minière de Bankhead, au pied du mont Cascade, put s'enorgueillir d'avoir un réseau domestique d'électricité, d'eau et d'égouts bien des années avant Banff.



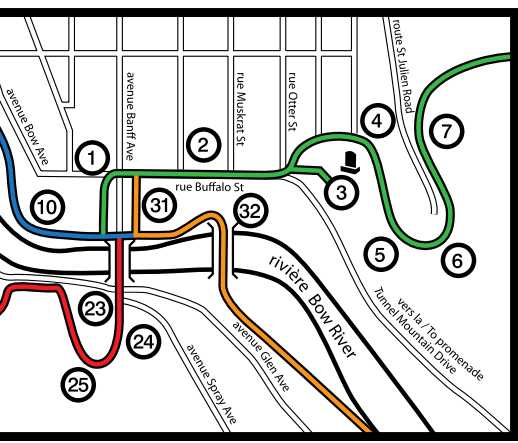
Drave en amont des chutes Bow, v. 1890. John Woodruff, NA66-1348, Whyte Museum of the Canadian Rockies, whyte.org.

Carte de Promenade du Commonwealth





Centre-ville / Downtown



- Route / Green Walk - 4 km, 120 min, 9 points of interest, lieux d'intérêt
- Route / Blue Walk - 6 km, 90 min, 13 points of interest, lieux d'intérêt
- Route / Red Walk - 5 km, 70 min, 8 points of interest, lieux d'intérêt
- Route / Orange Walk - 3 km, 45 min, 8 points of interest, lieux d'intérêt

Continuez de marcher sur le sentier vers le sud, en direction du pont de la rivière Spray (la route mène au terrain de golf Banff Springs). Le repère se trouve du côté nord du pont, près du sentier.

Repère 35 – Princesse Patricia

L'emblématique complexe hôtelier Fairmont Banff Springs accueille des chefs d'État et des célébrités depuis plus de 125 ans. Depuis le roi George V et la reine Mary en 1901 jusqu'à la princesse Margaret en 1958, le « château dans les Rocheuses » est une halte incontournable qui figure à l'itinéraire d'un grand nombre de visiteurs éminents. La photo nous montre la princesse Patricia Connaught, qui donna son nom au Princess Patricia Canadian Light Infantry Regiment (PPCLI), dont elle fut nommée colonelle en chef en 1918. Son père, le prince Arthur, duc de Connaught, fut nommé gouverneur général du Canada en 1911. Le PPCLI est le régiment d'infanterie de l'Ouest canadien; il témoigne des liens de longue date qui unissent la région au Commonwealth.



La princesse Patricia à la gare ferroviaire de Banff. V408-PA-7, Whyte Museum of the Canadian Rockies, whyte.org.

Traversez la route et empruntez le sentier asphalté en direction du restaurant Waldhaus. Le repère est situé au pied de l'escalier, en aval du restaurant et du tertre de départ.

Repère 36 – Terrain de golf

Imaginez-vous un bâton en bois de caryer à la main et une balle de golf remplie de plumes placée sur un té en bois devant vous. C'est ici que se trouvait jadis le premier trou du terrain de golf Fairmont Banff Springs, conçu par le Canadien Stanley Thompson, célèbre architecte de parcours de golf. Lors de l'inauguration du terrain de golf en 1928, le bâtiment, abritant aujourd'hui le restaurant Waldhaus, tenait lieu de chalet, l'endroit par excellence pour admirer la beauté sereine des prés Spray. Bon nombre des terrains de golf conçus par Thompson figurent encore aujourd'hui au palmarès des 100 meilleurs de la planète, certains près d'un siècle après leur construction. Parcours classique et emblématique conçu pour mettre en valeur la beauté saisissante des montagnes, ce terrain de golf fait partie de la liste de rêves à réaliser de nombreux amateurs de golf.



Tom Wilson, inaugurant le terrain de golf Banff Springs, août 1928. V701/LC-113, Whyte Museum of the Canadian Rockies, whyte.org.

Trouvez l'escalier qui mène à l'hôtel Banff Springs. De là, vous devrez repérer le carrefour giratoire juste au sud de l'hôtel. Le repère se trouve sur le trottoir, en face de la statue de Van Horne.

Repère 37 – Van Horne

L'hôtel Fairmont Banff Springs est un symbole de l'hospitalité canadienne, et il jouit d'une renommée mondiale. Sir William Cornelius Van Horne, directeur général du Canadien Pacifique, fut le premier à reconnaître le potentiel touristique de l'Ouest canadien. Il voyait le tourisme comme un ingrédient complexe qui inciterait le public à prendre le train et à parcourir la voie ferrée reliant l'Est du Canada à l'Ouest. Son raisonnement témoigne bien de cette conviction : « Comme nous ne pouvons pas exporter les paysages, disait-il, nous devons importer les touristes. » Pour accroître le nombre de passagers à bord des locomotives du Canadien Pacifique, Van Horne avait imaginé une série d'hôtels de villégiature élégants le long de la voie ferrée à travers les Rocheuses et la chaîne Selkirk. L'hôtel Banff Springs ouvrit ses portes le 1er juin 1888 et fut classé lieu historique national en 1992. Chéri de tous, des vedettes aussi bien que des chefs d'État, le « château dans les Rocheuses » se classe parmi les bijoux du parc national Banff.



Sir William Cornelius Van Horne, W.A. Cooper, Bibliothèque et Archives Canada, PA-182603

Continuez votre route vers le sud jusqu'au point de départ du sentier de la Rivière-Spray. C'est la fin de cette branche de la promenade.

Repère 38 – Le Grand Sentier

Vous voici au bout de cette branche du sentier du Commonwealth. Le sentier de la Rivière-Spray et le sentier du Ruisseau-Goat font également partie du Grand Sentier (Sentier transcanadien), qui s'étend d'un bout à l'autre du pays jusqu'aux côtes de l'Arctique, de l'Atlantique et du Pacifique. Les dix provinces et les trois territoires en renferment tous des tronçons. Le Grand Sentier fait plus de 24 000 km de longueur et traverse des lacs et des rivières. Il s'agit – et de loin – du réseau de sentiers le plus long de la planète. L'idée du Grand Sentier naquit en 1992.

Le saviez-vous? Lors d'une visite au Canada en 2016, le prince Edward suggéra que la promenade du Commonwealth suive aussi un tronçon du Sentier transcanadien.



Le prince Edward dévoilant un repère de la promenade du Commonwealth, Calgary, 2016. Photo reproduite avec la permission de la Ville de Banff.

Bienfaiteur

Son Honneur l'honorable Lois E. Mitchell,
lieutenant-gouverneure de l'Alberta

Partenaires

Banff & Lake Louise Tourism
Banff Canmore Community Foundation
Banff Centre for Arts and Creativity
Fairmont Banff Springs
Parcs Canada
Town of Banff
Outdoor Trust

Donateurs

Mitchell Legacy Foundation
Alice and Sam Schultz
Betty Schultz
Légion royale canadienne - filiale
26 (Colonel Moore)

Téléchargez l'application à: banffcanmorecf.org
ou banff.ca

Suivre: [#banffcommonwealthwalkway](https://twitter.com/banffcommonwealthwalkway)